













LEGENDA				
classe 1		aree particolarmente protette		
classe 2		aree destinate ad uso prevalentemente residenziale		
classe 3		aree di tipo misto		
classe 4		aree di intensa attività umana		
classe 5		aree prevalentemente industriali		
classe 6		aree esclusivamente industriali		
ferrovie:		fasceia di pertinenza ferroviaria A - DPR 459/98		
ferrovie:		fasceia di pertinenza ferroviaria B - DPR 459/98		
autostrade:		strada di tipo A: fascia A - DPR 142/04		
autostrade:		strada di tipo A: fascia B - DPR 142/04		
statali:		strada di tipo Cb: fascia A - DPR 142/04		
statali:		strada di tipo Cb: fascia B - DPR 142/04		
CLASSE	IMMISSIONE			EMISSIONE
	limite diurno	limite notturno	limite diurno	limite notturno
classe 1	50 dBA	40 dBA	45 dBA	35 dBA
classe 2	55 dBA	45 dBA	50 dBA	40 dBA
classe 3	60 dBA	50 dBA	55 dBA	45 dBA
classe 4	65 dBA	55 dBA	60 dBA	50 dBA
classe 5	70 dBA	60 dBA	65 dBA	55 dBA
classe 6	70 dBA	70 dBA	65 dBA	65 dBA

**PROVINCIA DI BRESCIA**  
**Comune di Manerbio**

# Comune di Manerbio

## PIANO DI ZONIZZAZIONE ACUSTICA

Piano di classificazione acustica  
del territorio comunale  
P.zza Cesare Battisti, 1 – Manerbio (BS)

# PROGETTO DEFINITIVO

Adozione da parte del Consiglio Comunale Confini con comuni limitrofi	Tavola 110
Scala 1: 20.000	

Riferimento linea				c:\STUDIOTORIA\Studio_Rota_2011\2011Commesse\CO_408			
data emissione:		20 giugno 2011		elaborato da:		MR	
il tecnico:		Carnocchia Luigi		referente commessa:		Rota ing. Marco	
revisione n°:		0010		elaborato da:		carnocchia luigi	
revisione n°:		0010		elaborato da:		carnocchia luigi	
revisione n°:		0010		elaborato da:		carnocchia luigi	